

## نواحی سیاسی



## درس چهاردهم : واحدهای سیاسی و مرزها



شکل ۱- نقشه سیاسی جهان

بالای جو و اعماق زمین آن است. به عنوان مثال جمهوری اسلامی ایران بر خاک داخل مرزها، آب‌های پیرامونی خود، اعماق زمین و فضای بالای خود مالکیت دارد. بنابراین سرزمین، چهره طبیعی یا فیزیکی یک کشور است.

### حکومت

اگر سرزمین بعد افقی یک کشور باشد، حکومت بعد عمودی یک کشور یا نظام سیاسی است. به عبارت دیگر سرزمین بستر و محل استقرار یک حکومت است. در سال‌های گذشته با مفهوم نظام سیاسی آشنا شدید. مجموعه اجزای یک نظام سیاسی مانند قوای سه‌گانه، نهادهای نظامی، مجلس خبرگان و مردم اجزای حکومت هستند که بر روی سرزمین قرار دارند. بنابراین حکومت

به شکل ۱ توجه کنید. روی این نقشه واحدهای سیاسی مختلفی را می‌بینید که از یکدیگر مستقل‌اند. هر یک از این واحدهای سیاسی چه نام دارد؟

کشور، یک واحد سیاسی است که سرزمین مشخصی دارد و دارای جمعیت دائم و حکومت است. هر کشور می‌تواند با کشورهای دیگر روابط خارجی داشته باشد و در امور داخلی خود مستقل باشد؛ مانند ایران و هند در قاره آسیا. آیا می‌توانید دو کشور مستقل را در قاره آفریقا نام ببرید؟

### سرزمین

کشورها، پیش از هر چیزی، تداعی کننده یک مکان هستند. سرزمین یک کشور شامل ابعاد خشکی‌ها، آب‌های مجاور، حتی

اداره کشور را دارند. دولت وظیفه اجرای قوانین را بر عهده دارد. در رأس دولت‌ها رئیس‌جمهور قرار دارد.

### حاکمیت

یکی از ویژگی‌های حکومت، حاکمیت است. حاکمیت یعنی داشتن استقلال، و برکنار بودن از نظارت و دخالت دولت‌های خارجی.

### مشروعیت

برای این که یک واحد سیاسی شخصیت بین‌المللی پیدا کند، باید از طرف تعدادی از حکومت‌ها به رسمیت شناخته شود و در واقع، مشروعیت یابد.

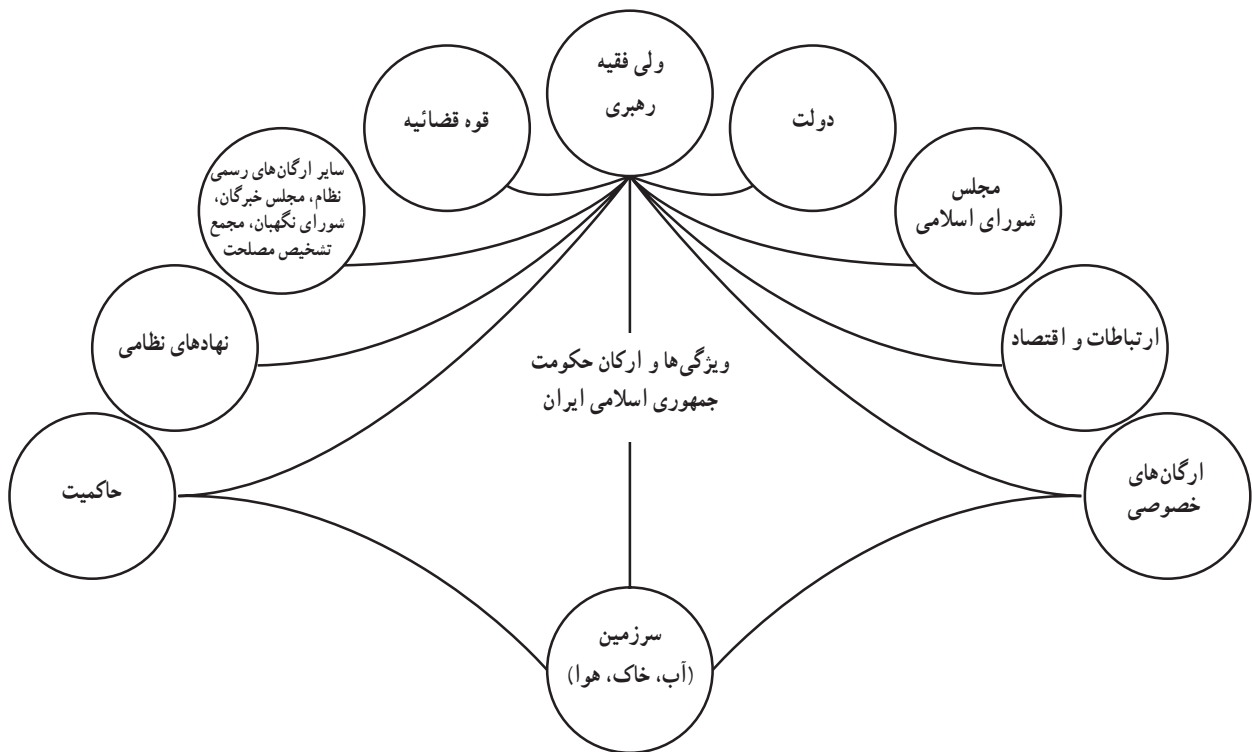
بعد عمودی، تشکیلاتی و اداری، و قانونی یک کشور است. در رأس حکومت کشور ما مقام رهبری یا ولی فقیه قرار دارد. حکومت‌ها دارای اشکال گوناگونی هستند که معمولاً بر مبنای رضایت عمومی مردم، همه‌پرسی و قانون اساسی شکل گرفته‌اند.

### ملت

شامل افرادی است که در درون یک کشور دارای پیوندهای مادی و معنوی هستند. این پیوند شامل عناصری مانند سرزمین مشترک، دین مشترک، تاریخ و آداب و رسوم ... مشترک است.

### دولت

بدنه تشکیلاتی و اجرایی حکومت را گویند. دولت در معنای خاص، شامل افراد و سازمان‌هایی است که وظیفه برنامه‌ریزی و



شکل ۲- ارکان حکومت در جمهوری اسلامی ایران

### مرزها

ما دارند؟ آیا می‌دانید خطوط مرزی چگونه پدید می‌آیند و چه ویژگی‌هایی دارند؟

مردم از روزگاران قدیم برای دفاع از جان، یا مشخص کردن حد و حدود مالکیت خود، مرزهایی ایجاد کرده‌اند؛ مانند،

با نگاه به نقشه سیاسی جهان، کشورهای همسایه ایران را نام ببرید. چه عاملی ایران را از کشورهای همسایه جدا می‌کند؟ چه کشورهایی طولانی‌ترین و کوتاه‌ترین خط مرزی را با کشور

شهرداری و....  
 آیا در شهر یا روستای محل زندگی شما چنین محدوده‌هایی  
 برای انجام امور مختلف وجود دارد؟ آیا مرز این مناطق در واقعیت  
 و روی زمین نیز قابل مشاهده است؟  
 ● مهم‌ترین مرزی که دو قلمرو یا سرزمین را از هم جدا  
 می‌کند، مرز بین دو کشور است.

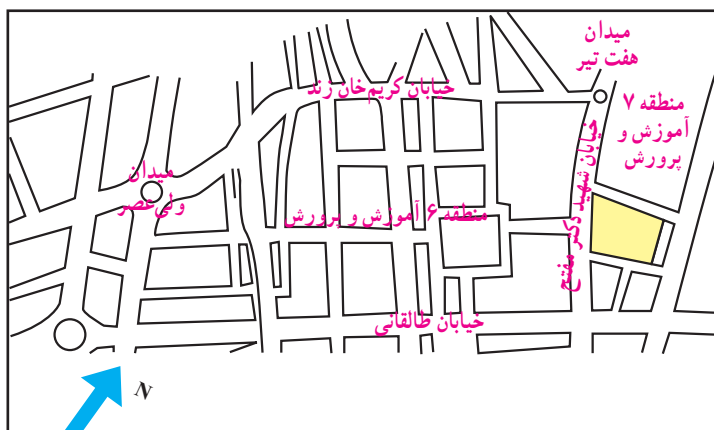
پرچین‌های سنگی یا چوبی دور باغ‌ها و دیوار مزارع و خانه‌ها.  
 شاید تا به حال برای شما اتفاق افتاده باشد که برای ثبت‌نام  
 به دبیرستانی مراجعه کرده‌اید و مدیر آن واحد آموزشی از این‌که  
 نمی‌تواند شما را ثبت‌نام کند، عذرخواهی کرده است؛ زیرا شما در  
 محدوده آن منطقه آموزشی زندگی نمی‌کنید.  
 گاهی مرزها برای اداره و کنترل بهتر امور مختلف ایجاد  
 می‌شود؛ مانند مرز مناطق آموزشی (به شکل ۶ توجه کنید)، انتظامی،



شکل ۴- دیوار خانه‌ها در شهر تهران



شکل ۳- پرچین خانه‌ای در اروپا



شکل ۵- قسمتی از محدوده دو منطقه آموزشی در شهر تهران

به خطوطی که حاکمیت ارضی و قانونی هر کشور را معین و آن را از همسایگان خود مشخص و جدا

می‌کند، مرز می‌گویند.



● مرزها از نظر قابلیت مشاهده، دوام، اهمیت و شدت مراقبت و دقت در علامت‌گذاری محل آنها، با هم تفاوت دارند.

### ویژگی‌های مرزها

محدوده حاکمیت هر کشوری تا مرزهای آن گسترش دارد. هر کشور در محدوده سرزمین خود قوانینی وضع می‌کند. نحوه دفاع خود را مشخص می‌سازد و سایر امور دولتی را به مرحله اجرا می‌گذارد. حدود مرزی کشورها نه تنها سطح زمین و آب‌ها بلکه فضای زیر و بالای زمین را نیز شامل می‌شود.

شکل ۶- مرز قابل مشاهده

### جدول ۷- برخی از ویژگی‌های مرزها

قابلیت مشاهده	بعضی از مرزها مشخص و قابل مشاهده‌اند. (مانند مرز باغ یا مزرعه)	بعضی مرزها قابل مشاهده نیستند. (مانند مرز محله‌های یک شهر یا مرز بین استان‌ها)
دوام	بعضی مرزها با نیت دائمی بودن کشیده می‌شوند و دوام زیادی دارند (مانند مرز ایران و ترکیه).	بعضی مرزها دائمی نیستند و دوام محدودی دارند. (مانند محدوده ترافیک شهر تهران که دوام آن ساعات معینی از روز است.)
اهمیت	بعضی از مرزها اهمیت زیادی دارند و به شدت از آنها محافظت می‌شود. (مانند مرز بین هند و پاکستان)	بعضی از مرزها اهمیت زیادی ندارند. (مانند مرزهای استان‌های داخلی یک کشور، مرز میان اسکاتلند و انگلستان)
دقت	بعضی از مرزها به قدری اهمیت دارند که آنها را روی زمین علامت‌گذاری می‌کنند و مراقب‌اند که خطوط آنها جابه‌جا نشود. (مانند مرز ایران و عراق)	بعضی از مرزها احتیاج به مراقبت دقیق در محل ندارند. (مانند مرز عربستان سعودی و عراق که در قلب بیابان واقع است.)



## انواع مرزها

به‌طور نسبی دائمی‌اند و در کوتاه‌مدت چندان تغییر نمی‌کنند. مهم‌ترین مرزهای طبیعی عبارت‌اند از:

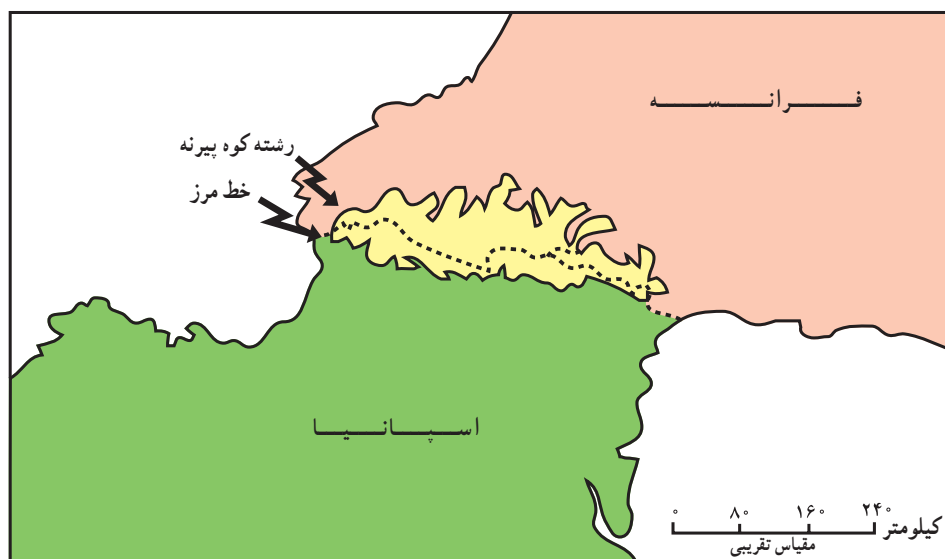
**الف — کوه‌ها:** این مرزها در امتداد رشته کوه‌هایی نظیر آلپ، هیمالیا، آند که ارتفاع آنها زیاد است و معمولاً غیرقابل عبورند، مشخص شده‌اند. کوه‌های یاد شده از نظر نظامی اهمیت دارند و مرزهای دائمی مناسبی به حساب می‌آیند. در تعیین خط مرزی دقیق میان دو کشور می‌توان از خط‌الرأس کوه‌ها استفاده کرد.

خط‌الرأس خطی است که از متصل کردن نوک بلندترین نقاط کوهستانی به یکدیگر به‌وجود می‌آید؛ مانند رشته کوه پیرنه میان فرانسه و اسپانیا (شکل ۱۱) و کوه‌های آارات در مرز ایران و ترکیه.

همان‌طور که گفتیم، مهم‌ترین مرز، مرز میان کشورهاست. به مرز بین دو کشور مرز بین‌المللی می‌گویند. به‌طور کلی، مرزهای بین‌المللی به دو دسته تقسیم می‌شوند: مرزهای طبیعی و مرزهای غیرطبیعی.

### ● مرزهای طبیعی

رود، کوه، بیابان، تالاب و کویر همه، پدیده‌های طبیعی‌اند. مرز بعضی از کشورها با استفاده از این پدیده‌های طبیعی مشخص می‌شود. این پدیده‌های طبیعی که بیش از همه به‌عنوان مرز مورد استفاده قرار می‌گیرند، مرزهای طبیعی را تشکیل می‌دهند. همه مرزها قراردادی‌اند و با تصمیم انسان تعیین می‌شوند. مرزهای طبیعی



شکل ۱۱— کوه پیرنه حدفاصل فرانسه و اسپانیا

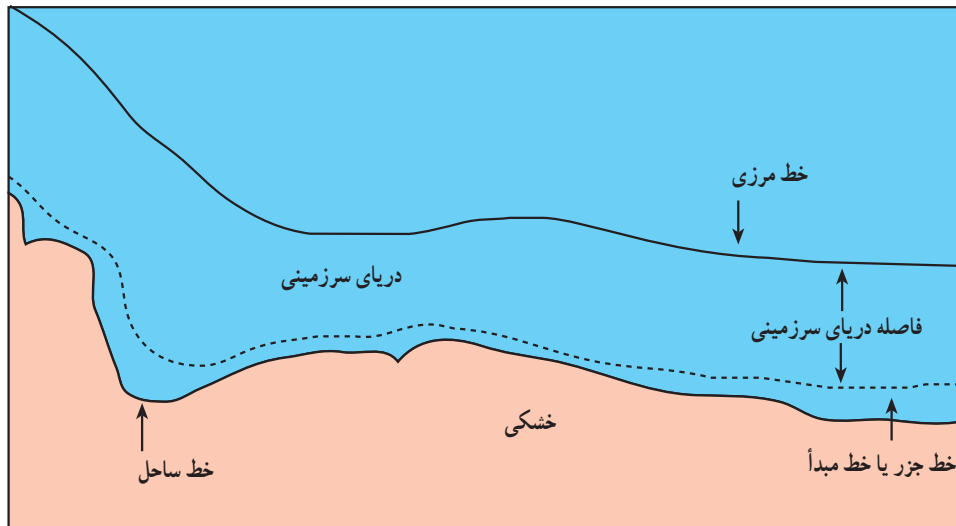
توپ جنگی بر آب‌های ساحلی خود حق حاکمیت دارد و تحت این ضابطه امکان دفاع از خاک خود را فراهم می‌کند. این حاکمیت بر نوار باریکی از دریای مجاور کشور مورد نظر اعمال می‌شود که جزء آن کشور محسوب شده، دریای سرزمینی نامیده می‌شود (عرض دریای سرزمینی بین ۵ تا ۲۲ کیلومتر از پایین‌ترین حد جزر در نظر گرفته می‌شود).

زمانی که یک رود مرز بین دو کشور است، از خط منصف برای تعیین مرز استفاده می‌کنند. خط منصف خطی است مرزی که از وسط رودخانه می‌گذرد و فاصله مرز از هر دو ساحل به یک اندازه است. ممکن است خط مرزی عمیق‌ترین نقاط بستر رود را

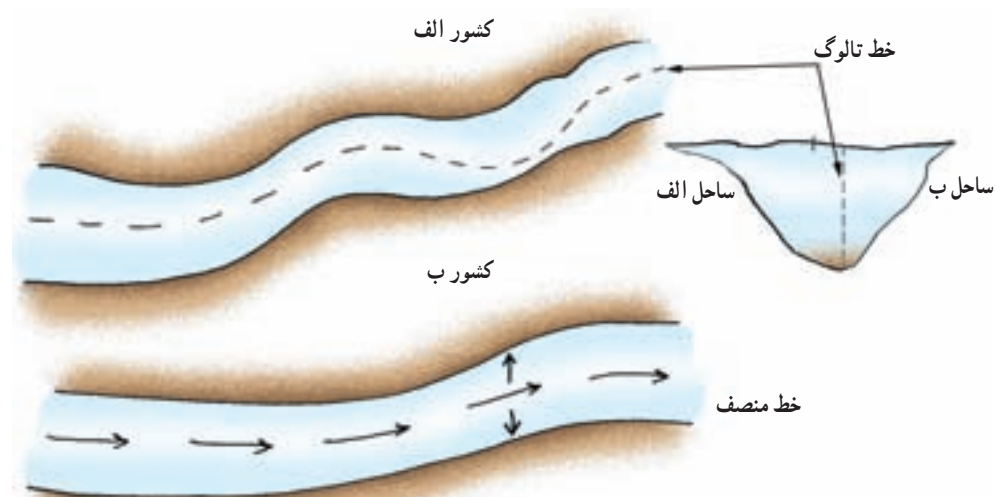
**ب — آب‌ها:** بعضی از دریاها، دریاچه‌ها، رودخانه‌ها و کانال‌های آبی که میان دو یا چند کشور قرار دارند، مرز بین آنها محسوب می‌شوند. همه کشورها مرز آبی ندارند. آیا می‌توانید با توجه به نقشه سیاسی جهان چند کشور محصور در خشکی را نام ببرید؟

اقیانوس‌ها و دریاهای آزاد به هیچ دولت یا نیروی خاصی تعلق ندارند و همه دولت‌ها می‌توانند به‌طور مساوی در آنها کشتیرانی کنند و از منابع حیاتی و معدنی آنها بهره ببرند.

اگرچه دریاها متعلق به همه مردم دنیا است، اما هر کشوری که در مجاورت آب‌های آزاد قرار بگیرد، به اندازه بُرد یک گلوله



شکل ۱۲- دریای سرزمینی



شکل ۱۳- تعیین خط مرزی رود به صورت تالوگ و خط منصف

ایالات متحده آمریکا روی مدار ۴۹ درجه عرض شمالی.

### الف - مرزهای تحمیلی

همان طور که در فصل اول خواندید، بسیاری از مرزهای سیاسی با حدود نواحی فرهنگی (قومی، زبانی، مذهبی و...) تطبیق نمی‌کند. این مرزها افراد یک ملت یا گروه نژادی - زبانی را از هم جدا می‌سازد و باعث می‌شود بخشی از یک قوم در یک کشور و بخش دیگر آن در کشورهای همسایه قرار گیرد. به این گونه مرزها که بدون توجه به سیمای فرهنگی و قومی ناحیه و تنها بنا بر سیاست‌های بین‌المللی به وجود آمده‌اند؛ مرزهای تحمیلی می‌گویند. این گونه مرزها معمولاً زمینه‌های تنش و ناآرامی را فراهم می‌کنند؛ مانند

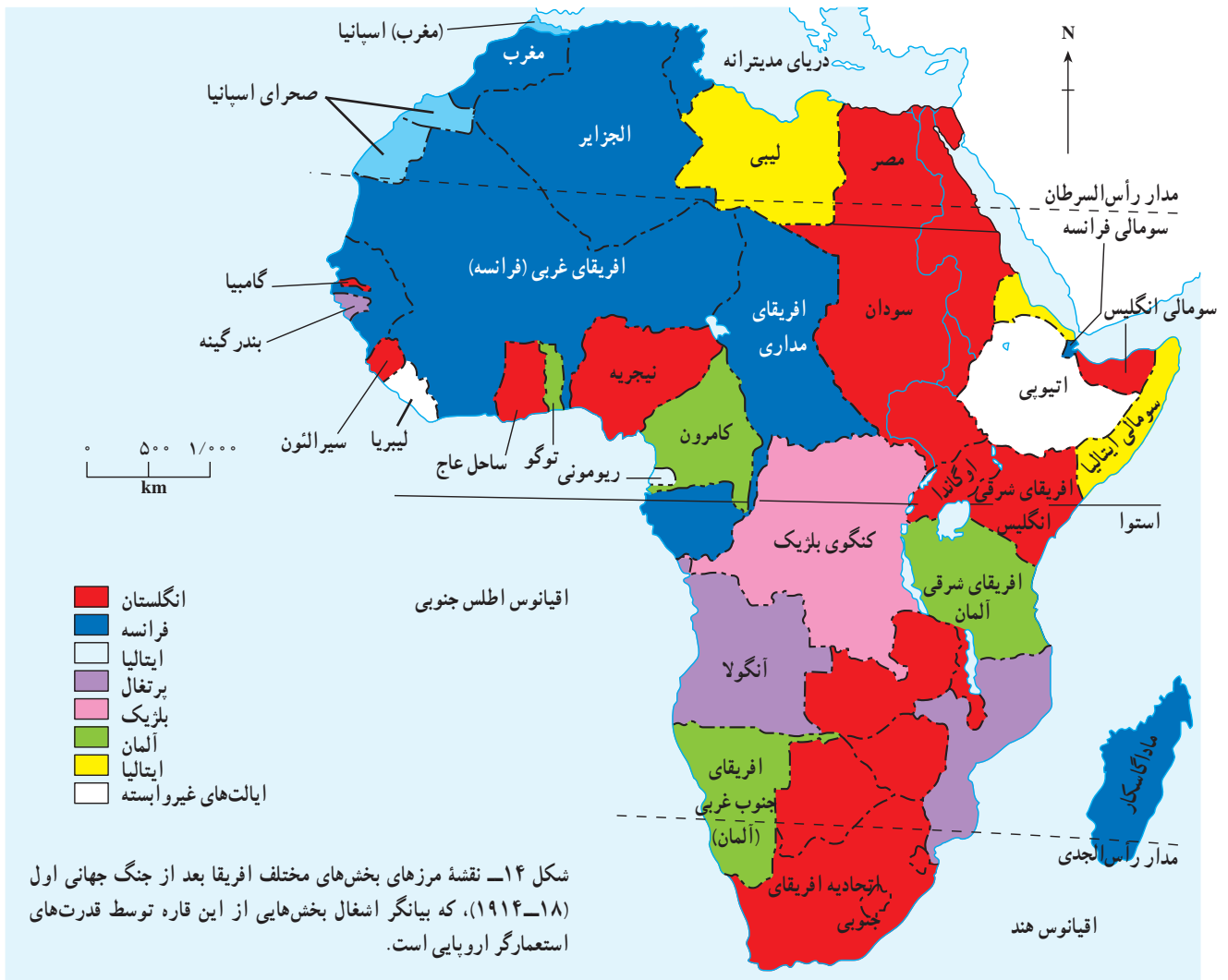
به هم متصل کند که به آن تالوگ می‌گویند. تالوگ در واقع بهترین خط مرزی است؛ چون هر دو کشور حق کشتیرانی در دو طرف آن را دارند (شکل ۱۳).

بدیهی است هیچ کشوری بدون اجازه مسئولان مرزی نمی‌تواند به حریم آبی کشور دیگر وارد شود.

### ● مرزهای غیر طبیعی

امروزه برای تعیین مرزهای بین‌المللی در جاهایی که عوارض طبیعی، وجود ندارد، از خطوط نصف‌النهار، مدار یا خطوط مستقیم استفاده می‌شود که دارای شکل تقریباً منظمی هستند و به همین دلیل مرزهای هندسی نامیده می‌شوند. مانند مرز بین کانادا و





### ج - مرزهای تطبیقی

نوعی دیگر از مرزها، مرزهایی‌اند که بعد از استقرار اجتماعات انسانی و منطبق با الگوهای فرهنگی و قومی تعیین شده‌اند که به آنها مرزهای تطبیقی می‌گویند؛ مانند مرز میان هند و پاکستان.

#### ● مرزهای هوایی

هر کشور در مورد هوای فراز سرزمین خود نیز ادعای حاکمیت دارد. در واقع، مرزها تنها روی زمین کشیده نمی‌شوند؛ بلکه مانند یک دیوار فرضی دور تا دور سرزمین‌ها را احاطه می‌کنند. به این مرزها، مرزهای هوایی می‌گویند. خلبانان هنگام عبور از مرز هر کشور باید ورود خود را به فضای آن کشور به مسئولان اطلاع دهند.

مرز میان ایرلند شمالی و جنوبی و یا مرز اکثر کشورهای آفریقایی که به وسیله قدرت‌های استعمارگر و بدون توجه به زبان، مذهب و وابستگی‌های قبیله‌ای ایجاد شده است.

به شکل ۱۴ توجه کنید و این نقشه را با نقشه آفریقای امروز مقایسه کنید. آیا مرز کنونی اکثر کشورهای آفریقایی با قلمروهای استعمارگران منطبق است؟ کدام کشورها؟

#### ب - مرزهای پیشتاز

بعضی از مرزها در نواحی خالی از سکنه و قبل از استقرار اجتماعات انسانی ترسیم شده‌اند و مردمی که به تدریج در کنار این گونه مرزها سکونت یافته‌اند، توانسته‌اند زندگی خود را با مرز تطبیق دهند و امروزه با مشکل مواجه نیستند. به این گونه مرزها، مرزهای پیشتاز (پیشین یا قبل از سکونت) گفته می‌شود؛ مانند مرز میان کانادا و آلاسکا.

## مرزهای تنش‌زا

اختلافات مرزی انواع گوناگونی دارند :

- ۱- اختلافات مکانی که ناشی از مشخص نکردن مکان دقیق مرز است و در نتیجه تفسیرهای گوناگون از اسناد قانونی یا تغییر مکان عوارض طبیعی مانند رود به وجود می‌آید.
- ۲- اختلافات عملکردی که در نتیجه تأثیراتی که مرز بر حرکت مردم و کالاها می‌گذارد مشکلات ناشی از بهره‌برداری از زمین و مدیریت بروز می‌کند؛ مانند سرزمین اردن و فلسطین اشغالی.
- ۳- اختلافات ناشی از بهره‌برداری منابع در دو سوی مرز، مثل اختلاف بین ترکیه، سوریه و عراق بر سر بهره‌برداری از آب رودخانه فرات.

- ۱- کدام مرز طبیعی قاره آسیا را از اروپا جدا می‌کند؟
- ۲- روی نقشه به کشورهای اسپانیا و فرانسه نگاه کنید. کدام کوه مرز بین این دو کشور است؟ دو ویژگی مهم این مرز را بنویسید.
- ۳- با توجه به نقشه طبیعی ایران بگویید کدام رودخانه بخشی از خط مرزی کشورهای ایران و عراق است؟ این مرز چگونه تعیین شده است؟
- ۴- در شرق کشور ما، کدام رودخانه بخشی از خط مرزی را تشکیل می‌دهد؟
- ۵- در کدام یک از مرزهای زیر حداقل کشمکش و اختلاف سیاسی مشاهده می‌شود؟ چرا؟  
(تطبیقی) (پیش‌تاز) (تحمیلی) (مرز دریایی)

### \* تحقیق کنید

درباره یکی از اختلافات مرزی بین کشورها در سال‌های اخیر به دلخواه تحقیق کنید.

## درس پانزدهم : قدرت ملی و منطقه خلیج فارس

بازتاب قدرت حکومت‌ها را در دو مورد می‌توان جست‌وجو

آیا تاکنون فکر کرده‌اید که چه عواملی موجب قدرتمندی

کرد :

یک کشور می‌شود؟

۱- حاکمیت ملی (توانایی حکومت‌ها برای رسیدن به نتایج

در تعریف قدرت اختلاف نظر زیادی وجود دارد اما همه

مطلوب در امور داخلی).

توافق دارند که قدرت حکومت را باید در مقایسه با حکومت‌های

۲- سیاست خارجی (روابط خارجی با سایر کشورها).

دیگر سنجید. به عبارت دیگر، قدرت امری نسبی است نه مطلق.

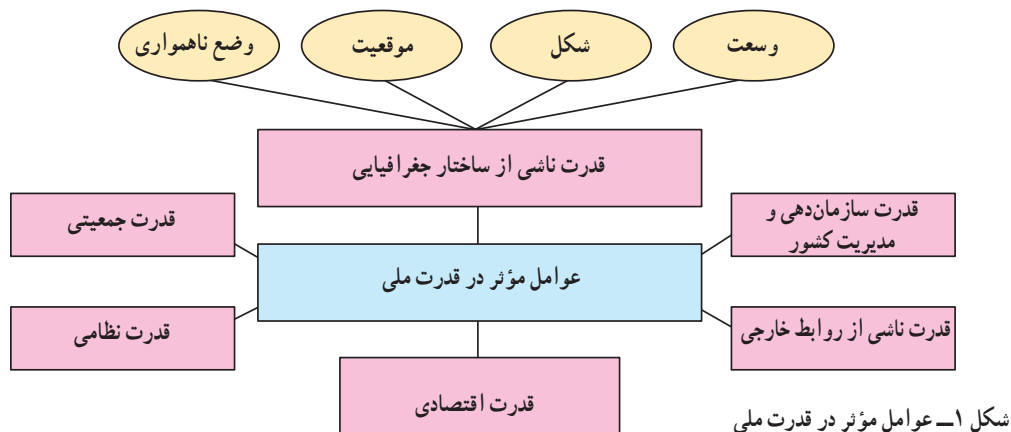
به شکل ۱ توجه کنید. کدام عوامل در ایجاد قدرت کشورها

هر حکومتی که دایره نفوذش از مرزهای خود و منطقه‌ای

مؤثرند؟

که در آن واقع است، فراتر رود، نسبت به حکومت‌های دیگر قدرت

بیشتری دارد.



شکل ۱- عوامل مؤثر در قدرت ملی



شکل ۲- نقشه آمریکای جنوبی

### \* وسعت

از میان عوامل ذکر شده، عوامل مربوط به قدرت ناشی از ساختار جغرافیایی

– یعنی وسعت، شکل، موقع و ناهمواری – را بررسی می‌کنیم. با توجه به نقشه

سیاسی جهان، کشورهای چین و مصر و کوبا را از نظر وسعت با هم مقایسه کنید.

از این مقایسه چه نتیجه‌ای می‌گیرید؟

نواحی سیاسی جهان از نظر وسعت با یکدیگر تفاوت دارند. این تفاوت

گاه بسیار چشم‌گیر است؛ مثلاً در همسایگی برزیل که یکی از کشورهای وسیع

جهان به‌شمار می‌آید، کشور گویان قرار دارد که در مقایسه با برزیل بسیار کوچک

است.

در مقابل، در اروپا کشورهای کوچکی وجود دارند که گویان در مقایسه با

آنها یک واحد سیاسی بزرگ به‌نظر می‌آید؛ مانند لیختن‌اشتاین و سن مارینو.

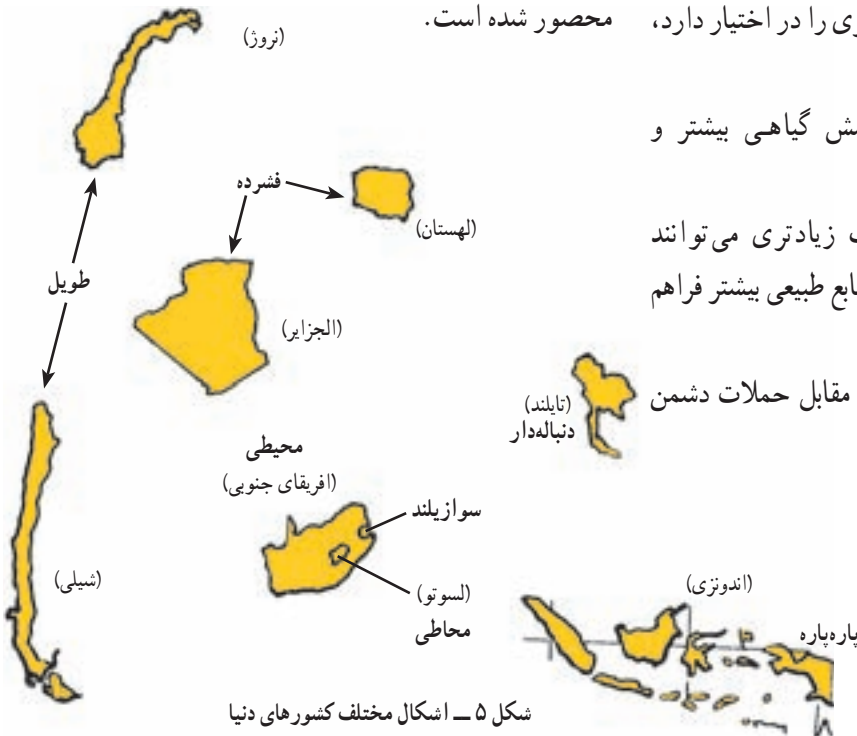
وسعت زیاد اگر با جنبه‌های دیگر قدرت همراه باشد، عامل مهمی در قدرت ملی به حساب می‌آید.

بد نیست بدانید که اداره امور داخلی کشورهای وسیع کاری دشوار و مستلزم وجود انواع شبکه‌های ارتباطی منظم و مدیریت پیشرفته است.

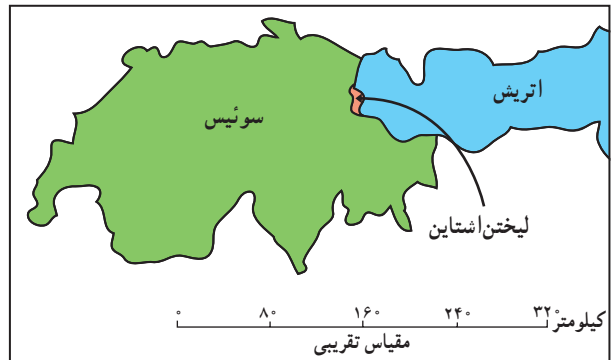
### \* شکل سرزمین

دیگر عامل مؤثر در قدرت ملی، شکل یک کشور است. به شکل ۵ توجه کنید. کشورها را از نظر شکل به صورت‌های زیر طبقه‌بندی کرده‌اند:

- ۱- کشورهای جمع و جور (فشرده) که شکل آنها شبیه مربع یا دایره است.
- ۲- کشورهای طویل که طول آنها حداقل شش برابر عرض متوسط آنهاست.
- ۳- کشورهای دنباله‌دار که یک بخش آنها به صورت شبه‌جزیره یا دالان از بخش اصلی سرزمین جداست.
- ۴- کشورهای چند تکه یا پاره پاره مانند کشور اندونزی یا کشور ژاپن.
- ۵- کشورهای محاطی که یک کشور درون کشور دیگر محصور شده است.



شکل ۳- موقع نسبی کشور سن ماریانو



شکل ۴- موقع نسبی لیختن‌اشتاین

معمولاً وسعت سرزمین را عامل مهمی در قدرت ملی به حساب می‌آورند؛ به طوری که دو حکومت که از کلیه جهات با هم یکسان‌اند، حکومتی که سرزمین وسیع‌تری را در اختیار دارد، قدرتمندتر است؛ زیرا:

- ۱- آب و هوایی متنوع، پوشش گیاهی بیشتر و منابع زیرزمینی فراوان‌تری دارد.
- ۲- در کشورهای وسیع جمعیت زیادتری می‌توانند سکونت داشته باشند و امکان استفاده از منابع طبیعی بیشتر فراهم می‌شود.
- ۳- زمینه بهتری برای مقاومت در مقابل حملات دشمن وجود دارد.

به طور کلی، بهترین شکل برای یک کشور، شکل فشرده است که پایتخت در مرکز آن قرار داشته باشد. در چنین وضعی، در کمترین زمان می‌توان از مرکز کشور به تمام نقاط اطراف دسترسی پیدا کرد. چنین کشوری کمترین (کوتاه‌ترین) مرزهای قابل دفاع را دارد که مزیتی برای آن محسوب می‌شود. همچنین احداث جاده و خطوط آهن در چنین کشوری با صرف کمترین هزینه امکان‌پذیر است. البته شکل دایره کامل معمولاً غیر ممکن است.

کشورهای دنباله‌دار دارای یک یا دو زاویه گسترش یافته‌اند. این دنباله ممکن است به صورت یک شبه‌جزیره باشد؛ مثل تایلند. و یا به صورت یک زاویه یا دالان، دارای اهمیت اقتصادی یا استراتژیک باشد؛ مانند افغانستان.

در کشورهای طویل و چندتکه، نظارت حکومت بر همه قسمت‌های کشور و همچنین ایجاد خطوط ارتباطی با مشکلاتی مواجه می‌شود.

برخی از کشورها خاک کشور دیگر را به طور کامل احاطه می‌کنند اما در اداره امور حکومتی آن دخالتی ندارند (محیطی)؛ مانند کشور افریقای جنوبی که کشور کوچک لسوتو را احاطه کرده است.

### \* موقع جغرافیایی

هر کشور شامل موقع ریاضی (طول و عرض جغرافیایی) و موقع نسبی (محل قرارگیری آن کشور نسبت به سایر کشورها، دریاها، منابع اقتصادی، کانال‌ها و آبراهه‌ها و...) است؛ مثلاً کشورهای کانادا و روسیه با وجود وسعت زیاد، به دلیل موقع ریاضی یعنی قرار گرفتن در عرض‌های جغرافیایی بالا، توان کمی برای کشاورزی دارند.

کشورهایی که به دلیل موقعیت نسبی، امکان دسترسی به حریم اقیانوس‌ها را ندارند و به وسیله سایر کشورها محاصره شده‌اند، در یک وضع نامساعد جغرافیایی قرار گرفته‌اند؛ زیرا امکان تجارت دریایی بین‌المللی و استفاده از منابع آب‌های ساحلی را ندارند.

### \* ناهمواری

ناهمواری‌ها نیز در قدرت ملی یک کشور نقش مؤثری دارند. برای مثال، وضع ناهمواری‌ها یعنی رشته کوه‌ها، بیابان‌ها و باتلاق‌ها می‌تواند مانعی جدی در راه توسعه شبکه‌های ارتباطی یک کشور باشد. ناهمواری‌ها همچنین می‌توانند بر توزیع جمعیت اثر بگذارند و باعث پراکندگی جمعیت شوند. رساندن خدمات و تجهیزات به یک جمعیت پراکنده مشکل‌تر از جمعیت متمرکز است.

۱- قدرت یک حکومت به چه عواملی بستگی دارد؟

۲- با توجه به نقشه جهان‌نما، شکل هر یک از کشورهای زیر را معین کنید.

اوروگوئه ( ) میانمار (برمه) ( ) فیلیپین ( )

زیمبابوه ( ) ویتنام ( ) ایتالیا ( )

۳- سه کشور محصور در خشکی را در هر یک از قاره‌های آسیا، آفریقا و آمریکای جنوبی نام ببرید.

۴- کشورهای طویل و پاره‌پاره برای اداره امور خود با چه مشکلاتی مواجه می‌شوند؟

### \* کارگروهی

۵- یکی از عواملی که موجب انسجام و پیوستگی یک کشور می‌شود، تقویت حس استقلال ملی است. برای این منظور از مشخصه‌های فرهنگی نظیر سرود ملی، پرچم، اعیاد یا مراسم مذهبی خاص، تعطیلات و... استفاده می‌شود. آن دسته از مشخصه‌های فرهنگی را که باعث ثبات هویت و انسجام بیشتر مردم کشور ما می‌شوند، گردآوری کنید. آنها را روی مقوایی بچسبانید و به دیوار کلاس نصب کنید.

## منطقه خلیج فارس : یک ناحیه سیاسی در قلب جهان اسلام

امام خمینی (ره) فرمودند :

من به سران کشورهای خلیج فارس سفارش می‌کنم که به خاطر یک عنصر ورشکسته سیاسی، نظامی و اقتصادی بیش از این خود و مردم کشورتان را تحقیر نکنید و با توسل به آمریکا، ضعف و ناتوانی خود را بر ملا نسازید. ابرقدرت‌ها آن لحظه‌ای که منافعشان اقتضا کند شما و قدیمی‌ترین وفاداران و دوستان خود را قربانی می‌کنند.

صحیفه نور. جلد ۲ ص ۱۲۰

خلیج فارس دریای نیمه‌بسته‌ای در جنوب غرب منطقه خاورمیانه و بخش جنوبی سرزمین ماست که در روزگاران قدیم دریای پارس نامیده می‌شد. مهم‌ترین ویژگی خلیج فارس، بعد جغرافیایی و نقش ارتباطی آن میان اروپا، آفریقا و آسیای جنوب و جنوب شرقی، دریای مدیترانه، دریای سرخ، اقیانوس هند، اقیانوس آرام و اطلس است.



شکل ۶- نقشه موقعیت جغرافیایی خلیج فارس

جدید و عصر رقابت‌های استعماری این منطقه به یکی از مهم‌ترین و حساس‌ترین مناطق جهان تبدیل شده است.

### زمین‌شناسی خلیج فارس

دریای عمان، خلیج فارس و تنگه هرمز، در اثر جابه‌جایی پوسته جامد زمین به وجود آمده‌اند. در حدود ۵۰۰ میلیون سال پیش یعنی در دوره پرکامبرین، پوسته زمین یکپارچه بود؛ یعنی قاره‌ها به یکدیگر متصل بودند. بر اساس پدیده تکتونیک صفحه‌ای و جابه‌جایی قاره‌ها به تدریج چند قاره و چند اقیانوس در سطح زمین تشکیل شد.

خلیج فارس در مرکز و قلب ناحیه جغرافیایی و سیاسی جهان اسلام قرار دارد؛ زیرا فاصله آن با کرانه‌های شرقی و غربی جهان اسلام تقریباً برابر است. این منطقه کانون ظهور و گسترش دین مبین اسلام بوده است.


مساحت خلیج فارس حدود ۲۴۰ هزار کیلومتر مربع است که هشت کشور ایران، عمان، امارات متحده عربی، قطر، بحرین، کویت، عراق و عربستان سعودی در اطراف آن قرار دارند. بیشترین میزان طول ساحل را در سواحل خلیج فارس کشور ما ایران و کمترین میزان آن را کشور عراق دارد. وجود منابع عظیم نفتی و گازی در این بخش از جهان، این منطقه را به پرتنش‌ترین منطقه جهان تبدیل کرده است. از اواسط قرن نوزدهم و آغاز دوره صنعتی



شکل ۷- نقشه ناهمواری‌های خلیج فارس

خلیج فارس بستر این دریا را تشکیل داده است. میزان شوری آب خلیج فارس از اقیانوس هند بیشتر است. آیا می‌دانید علت آن چیست؟ خلیج فارس جزو دریاهای کم‌عمق محسوب می‌شود. میانگین عمق آن ۳۱ متر و حداکثر عمق آن ۹۰ متر در بخش آب‌های ایران قرار دارد.

در اثر جابه‌جایی پوسته زمین در ۱۴۰ میلیون سال قبل، اقیانوس هند و در ۴۵ میلیون سال قبل دریای عمان را به وجود آورده است. در اواسط دوران سوم زمین‌شناسی نیز خلیج فارس تشکیل شد. خلیج فارس از نظر زمین‌شناسی یک فلات قاره است. این بدان معناست که ادامه خشکی‌های ایران در زیر آب‌های



شکل ۸ - عمق خلیج فارس از غرب به شرق بیشتر می شود.

### سواحل خلیج فارس

در مرز ایران و پاکستان کشیده شده اند. طول سواحل ایران در خلیج فارس از همه کشورهای منطقه بیشتر است. این سواحل از نظر زیست محیطی، اقتصادی، سیاسی و امنیتی دارای اهمیت فراوانی هستند.

سواحل ما در خلیج فارس و دریای عمان به همراه آب های دریایی آن، مرزهای جنوبی سرزمین ما را تشکیل می دهند. این سواحل از دهانه اروندرود در مرز ایران و عراق تا خلیج گوادر



شکل ۹ - پرندگان در ساحل خلیج فارس (فلامینگو)



تا حدود زیادی ساحل از آلودگی‌ها در امان بمانند.

### جزایر خلیج فارس

در سواحل ایرانی خلیج فارس شیب زمین کم است و برخی از آن‌ها مانند خارک و قشم و لاوان دنباله کوهپایه‌های زاگرس اند که تا بستر دریا گسترده شده‌اند. ایران جزایر متعددی را در شمال و مرکز خلیج فارس و دهانه تنگه هرمز در مالکیت خود دارد. ایران در خلیج فارس هفده جزیره دارد. در بخش جنوبی خلیج فارس نیز تپه‌های مرجانی و گنبد‌های نمکی باعث تشکیل جزایر مختلفی شده‌اند. هرکدام از این جزایر دارای اهمیت ویژه‌ای هستند.

بزرگ‌ترین و پرجمعیت‌ترین جزیره ایران در خلیج فارس، قشم است. جزیره هرمز نیز دارای منابع طبیعی و آثار باستانی فراوان است. کیش، لارک، هنگام، تنب بزرگ، تنب کوچک، ابوموسی، فرور، سیری، هندورابی، لاوان و خارک هرکدام دارای شرایط و ویژگی‌های منحصر به فردی‌اند و ارزش استراتژیکی زیادی دارند.

جزیره تنب بزرگ (تنب در گویش تنگستانی به معنی تپه است) در ۴۵ کیلومتری سواحل ایران، و در جنوب غربی جزیره قشم واقع شده است. تنب کوچک در ۱۲ کیلومتری تنب بزرگ قرار دارد. جیمز موریه نویسنده معروف انگلیسی در اوایل سده

سواحل خلیج فارس را از نظر شکل می‌توان به سه دسته تقسیم کرد.

**الف- سواحل گلی و جزر و مدی:** در نزدیکی استانهای خوزستان، هرمزگان و بوشهر و دلتای رودهای اصلی این منطقه قرار دارند. این سواحل از زیستگاه‌های مهم پرندگان مهاجر آبی محسوب می‌شوند.

**ب- سواحل شنی و ماسه‌ای:** این سواحل از شن و ماسه تشکیل شده‌اند و بیشتر به صورت باریکه‌ای با عرض ۲۰ تا ۳۰ متر گسترده شده‌اند و از نظر ورزش‌های آبی جزء بهترین سواحل محسوب می‌شوند.



شکل ۱۰- چشم اندازی از یک ساحل شنی

**ج- سواحل سنگی:** سواحل سنگی در محدوده استانهای بوشهر و هرمزگان دیده می‌شوند و بیشتر شامل تراس‌ها و پرتگاه‌های صخره‌ای هستند. شیب زیاد این سواحل باعث شده



شکل ۱۱- جزایر سه‌گانه ایرانی در خلیج فارس

بودن این جزایر دارند. این سه جزیره از نظر استراتژیک بسیار با اهمیت هستند.

### تنگه هرمز

تنگه هرمز آبراهه هلالی شکلی است که حدود ۱۸۷ کیلومتر طول و ۵۳ تا ۹۱ کیلومتر عرض و بین ۳۶ تا ۱۸۰ متر عمق دارد. این تنگه آب‌های آزاد اقیانوس هند و دریای عمان را به خلیج فارس متصل می‌کند.

نوزدهم در سفر به خلیج فارس درباره جزایر تنب بزرگ و کوچک می‌نویسد:

«ما به نزدیکی دو جزیره رسیدیم به نام‌های تنب بزرگ و کوچک که مربوط به بخش ایرانی هستند.» جزیره ابوموسی هم در ۷۰ کیلومتری سواحل ایران و در جنوب بندر لنگه واقع شده است. این جزیره که از نظر ذخایر خاک سرخ و کیفیت نفت اهمیت فراوان دارد. نقشه‌ها، اسناد، مدارک و متون تاریخی، چندین معاهده حقوقی و سیاسی وجود دارند که همگی نشان از ایرانی



شکل ۱۲- تصویر ماهواره‌ای تنگه هرمز

### اکوسیستم خلیج فارس

خلیج فارس از مهم‌ترین و باارزش‌ترین زیست بوم‌های آبی جهان است؛ زیرا بسیاری از انواع آبزیان، از پلانکتون‌ها و میگو گرفته تا انواع نهنگ و ماهی در آن جا زندگی می‌کنند. به عنوان مثال تاکنون ۴۵۰ گونه از انواع ماهی‌های غضروفی و استخوانی در آن شناسایی شده است. خلیج فارس بهترین و گران‌بهاترین مرواریدهای طبیعی را در خود جای داده است. جنگل‌های

حدود ۸۸ درصد از کل مواد نفتی صادر شده از تنگه هرمز عبور می‌کند. تنگه هرمز به سبب این که دروازه خروجی نفت خلیج فارس است، مهم‌ترین آبراهه استراتژیک و یکی از گذرگاه‌های تجاری مهم جهان است. اقتصاد کشورهای منطقه و کشورهای صنعتی به تنگه هرمز وابسته است. بر اساس نظریه‌های استراتژیکی قدیمی و جدید، کنترل تنگه هرمز به معنی کنترل خلیج فارس و منطقه و در نهایت کنترل جهان است.

معرض تهدید زیستی قرار گرفته است. کم شدن میزان ورودی آب‌های شیرین، آلودگی‌های نفتی، فعالیت‌های صنعتی و اقتصادی، توسعه شهرنشینی، افزایش جمعیت، آلاینده‌های شیمیایی و بیولوژیک (ناشی از شیرین کردن آب دریا)، ایجاد جزایر مصنوعی و ... از مهم‌ترین علل آلودگی محیط زیست خلیج فارس به‌شمار می‌رود.

حرای خلیج فارس از باارزش‌ترین جنگل‌های جهان است که در حد فاصل دو اکوسیستم خشکی و دریا رشد می‌کند و آب شور دریا را به آب شیرین تبدیل می‌کند و محل زیست و تکثیر انواع ماهی‌ها و خرچنگ‌هاست. اما متأسفانه این اکوسیستم با ارزش که شامل متنوع‌ترین رویشگاه‌های گرمسیری، درختزارهای مانگرو، سواحل کم‌عمق تالابی، جزایر و آبسنگ‌های مرجانی است در



شکل ۱۳- جنگل‌های حرا



شکل ۱۴- آلودگی آب‌های خلیج فارس بر اثر آتش گرفتن کشتی

## ویژگی های انسانی منطقه خلیج فارس

در کشورهای عراق؛ یمن؛ کویت؛ بحرین و مهم تر از همه جمهوری اسلامی ایران زندگی می کنند. شهرهای مکه و مدینه در عربستان؛ کربلا، نجف؛ کاظمین و سامرا در عراق و مشهد و قم در ایران از مهمترین مکان های مقدس منطقه هستند.

در منطقه خلیج فارس، هشت کشور با وسعتی در حدود ۴,۶۶۵,۰۰۰ کیلومترمربع و جمعیتی بیش از ۱۳۵ میلیون نفر در کنار هم زندگی می کنند. بیش از هفتاد درصد جمعیت منطقه خلیج فارس را شیعیان تشکیل می دهند. بخش عمده ای از شیعیان



شکل ۱۵- نقشه مناطق شیعه نشین در منطقه خلیج فارس

در این منطقه اقتصاد کشورها بیشتر به نفت و گاز وابسته است. یکی از ویژگی های عمده جمعیتی کشورهای امارات متحده عربی؛ بحرین؛ قطر و کویت نسبت زیاد جمعیت خارجی ها به جمعیت ساکنان بومی آنهاست. تعدادی از شهرها و بندرهای منطقه خلیج فارس در سال های اخیر به محلی برای صادرات و واردات کالاهای خارجی تبدیل شده اند.

شکل ۱۶- منطقه عسلویه در خلیج فارس



زمان ایرانیان، نخستین ناوگان دریایی جهان را ایجاد کردند و تا انتهای دریای سرخ را پیمودند و به دریای مدیترانه راه یافتند. قدیمی‌ترین سندی که در آن به نام خلیج فارس اشاره شده، لوحی سفالین از پادشاهان آشور است که مربوط به ۶۰۰ سال قبل از میلاد است.



شکل ۱۸- تمبر یادبود خلیج فارس

خلیج فارس نامی تاریخی است که از گذشته تا به حال به کار برده می‌شود. بر اساس اسناد تاریخی، خلیج فارس از هزاران سال پیش نه تنها توسط ایرانیان بلکه توسط سایر ملت‌ها، از جمله یونانیان، رومیان و اعراب ...، همچنین در متون قدیمی جهان، آثار جغرافی دانان و جهانگردان مسیحی و مسلمان و نقشه‌های تاریخی و کهن به همین نام خوانده شده است. در هنگام حفر کانال سوئز سنگ‌نبشته‌ای از داریوش هخامنشی در مصر به دست آمد که مربوط به قبل از میلاد حضرت مسیح است که در آن خلیج فارس را به نام دریای پارس خوانده‌اند. از سده‌های هفتم و هشتم ق.م همه دانشمندان از جمله آناکسی ماندر، هرودوت (یونانی)، هکاتوس (یونانی پدر علم جغرافیا)، بطلمیوس، استرابون (یونانی)، خوارزمی، مسعودی، اصطخری، ابن حوقل، مقدسی، ادریسی، بیرونی، یاقوت، قزوینی، مستوفی و ... از دریای جنوبی ایران به نام خلیج فارس، بحر فارس، خلیج پارس و ... یاد کرده‌اند.

در کتاب حدود العالم، قدیمی‌ترین کتاب جغرافیایی به زبان فارسی که حدود هزار سال قبل آمده است: «خلیج فارس از حد پارس برگیرد، با پهنای اندک تا به حدود سند». می‌توان گفت از هنگامی که بشر تاریخ‌نویسی را آغاز کرد دریای بین فلات ایران و شبه جزیره عربستان را دریای فارس یا خلیج فارس نامید و در هیچ یک از ادوار تاریخی نام دیگری به آن نهاده نشد.

به همین سبب قدرت‌های خارجی که از نظر صنعت و اقتصاد خود را نیازمند نفت و گاز می‌بینند، تلاش می‌کنند تا با استفاده از نفوذ خود، به غارت و تسلط منابع انرژی این منطقه اقدام کنند. بنابراین لازم است تا کشورهای منطقه خلیج فارس به نفت و گاز به عنوان یک سرمایه نگاه کنند نه ثروت و بتوانند از این سرمایه در چرخه صنعتی و تولید استفاده کنند نه آنکه صرفاً آن را صادر کنند و نیز بتوانند این منابع را برای نسل‌های آینده نیز ذخیره کنند.

## خلیج فارس کهن‌تر از تاریخ

حدود ده هزار سال قبل از میلاد، در اویدی‌ها در سواحل مکران و جنوب شرق ایران، و سامی‌نژادها و نژاد عیلامی در انتهای خلیج فارس و حوالی بوشهر سکونت داشتند. هنگامی که هخامنشیان در نیمه قرن ششم پیش از میلاد مسیح به تحکیم امپراطوری خود پرداختند، برای اولین بار در خلیج فارس دولت تشکیل شد. این امپراطوری از هند در شرق تا مصر و لیبی در غرب را در بر می‌گرفت. سراسر سرزمین‌های جنوب خلیج فارس، بخش جنوبی این امپراطوری را تشکیل می‌دادند. این سرزمین‌ها، بخش‌های ساتراپی چهاردهم بودند.

ساکنان این منطقه نخستین انسان‌هایی بودند که روش دریانوردی را آموختند؛ کشتی ساختند و غرب و شرق جهان را به یکدیگر پیوند دادند. دریانوردی در خلیج فارس، حدود پانصد سال قبل از میلاد مسیح، در زمان سلطنت داریوش اول آغاز شد و در همین



شکل ۱۷- لوحه بابلی متعلق به ۲۵۰۰ سال قبل از میلاد. زمین به شکل بشقاب مسطحی است که آب شور خلیج فارس آن را احاطه کرده است.

## بیشتر بدانیم

نام خلیج فارس در نقشه‌های قدیمی و کهن بشری

- ۱- نقشه جهان نمای تالس
- ۲- نقشه جهان هکاتوس
- ۳- نقشه هردوت یونانی
- ۴- نقشه جهان نمای دی ستارک
- ۵- نقشه جهان اراتوستن
- ۶- نقشه جهان هیپارکو جغرافی دان یونانی
- ۷- نقشه جهان رومی‌ها
- ۸- نقشه پومپونی (نخستین جغرافی دان رومی)
- ۹- نقشه استرابون
- ۱۰- اطلس بطلمیوس



(ب)



(الف)



(د)



(ج)

شکل ۱۹- چهار نمونه از نقشه‌های قدیمی خلیج فارس

## حضور مداخله‌جویان و استعمارگران

مهم‌ترین علت ناامنی منطقه خلیج فارس می‌داند و خواهان خروج آنها از این منطقه است. علاوه بر آن ایران علاقه‌مند است تا کشورهای منطقه خلیج فارس در قالب همکاری‌های مشترک، سرنوشت امنیتی مهم‌ترین منطقه استراتژیک جهان یعنی خلیج فارس را خود بر عهده داشته باشند.

## منابع انرژی

به دلیل وجود ذخایر هیدروکربور در منطقه خلیج فارس یکی از غنی‌ترین حوضه‌های رسوبی منابع نفت و گاز دنیا در این منطقه تشکیل شده است. به یقین می‌توان گفت این منطقه ۶۵ درصد منابع نفتی و ۴۰ درصد ذخایر گاز جهان را در اختیار دارد و مرکز ثقل انرژی جهانی است. با فوران اولین چاه نفت خاورمیانه در سال ۱۹۰۸ در مسجد سلیمان، توجه جهانیان به این منطقه بیشتر شد. بنابر پیش‌بینی‌ها و با افزایش روند صنعتی شدن، در آینده میزان وابستگی جهانی به نفت و گاز خلیج فارس نه تنها کم نخواهد شد بلکه افزایش نیز خواهد یافت.

طی چند قرن گذشته حضور قدرت‌های استعماری (پرتغال، اسپانیا، هلند، فرانسه، انگلستان) در خلیج فارس سبب ایجاد ناامنی فراوانی در منطقه خلیج فارس شده است. در سال‌های اخیر نیز رشد نظامی‌گری و استفاده از ابزارهای تهاجمی و جنگ قدرت‌های خارجی، در راس آنها آمریکا، مهم‌ترین عامل بروز بی‌ثباتی در این منطقه بوده است. مداخله قدرت‌های خارجی در منطقه خلیج فارس، ریشه در منافع اقتصادی و سیاسی و نظامی آنها دارد. بدون شک قدرت‌های خارجی و فرامنطقه‌ای علاقه‌مند نیستند که کشورهای منطقه خلیج فارس خودشان، به همکاری امنیتی اقدام کنند و خود بدون دخالت قدرت‌های بیگانه، امنیت منطقه را تأمین کنند. چیزی که منافع قدرت‌های خارجی را تأمین می‌کند، وابستگی کشورهای منطقه خلیج فارس از نظر امنیتی و دفاعی به آنهاست. مثلاً صدور اسلحه، ایجاد پایگاه‌های نظامی و مداخله در امور سیاسی کشورهای منطقه خلیج فارس از مهم‌ترین برنامه قدرت‌های خارجی است.

جمهوری اسلامی ایران حضور قدرت‌های بیگانه را



شکل ۲۰- فعالیت‌های نفتی در خلیج فارس

## نقش آفرینی کشور ایران در منطقه خلیج فارس

– وجود بیش از ۵۰ درصد از جمعیت منطقه در ایران

به‌عنوان مهم‌ترین قطب جمعیتی

– دارا بودن بیشترین میزان طول سواحل در خلیج فارس

– نقش و نفوذ فرهنگی، مذهبی و سیاسی در جهان اسلام

– اهمیت ژئواستراتژیک ایران در کنترل منطقه و تسلط

بر تنگه هرمز

در منطقه خلیج فارس جمهوری اسلامی ایران به‌عنوان

بزرگ‌ترین کشور و بازیگر سیاسی، با توان‌های بالای جغرافیایی

و فرهنگی در سطح منطقه‌ای و جهانی نقش آفرینی می‌کند.

جمهوری اسلامی ایران در حال حاضر از مهم‌ترین جایگاه

استراتژیک در منطقه خلیج فارس برخوردار است. به طوری که

حتی قدرت‌های مداخله‌گر خارجی هم نمی‌توانند این جایگاه را

نادیده بگیرند.

مهم‌ترین علل نقش آفرینی ایران در منطقه خلیج فارس

عبارت است از:

– برخورداری از کهن‌ترین تاریخ و تمدن و فرهنگ جهانی

– مالکیت بر بخش بزرگی از منابع انرژی منطقه



شکل ۲۱- ناوشکن جماران در آب‌های نیلگون خلیج فارس

۱. مهم‌ترین علل شوری آب‌های خلیج فارس نسبت به سایر آب‌های آزاد جهان کدام‌اند؟
۲. چهار مورد از اسناد و نقشه‌های کهن تاریخی را، که در آنها از نام خلیج فارس استفاده شده نام ببرید.
۳. به نظر شما چرا مداخله‌جویان خارجی، بیش از هر منطقه‌ای در جهان، به خلیج فارس چشم طمع دوخته‌اند؟
۴. مهم‌ترین عوامل تهدیدکننده اکوسیستم خلیج فارس در سال‌های اخیر کدام‌اند؟
۵. سه دسته کلی سواحل خلیج فارس کدام‌اند؟
۶. استدلال کنید چرا تنگه هرمز و جزایر ایرانی خلیج فارس دارای جایگاه استراتژیک‌اند؟